



Vaše značka:

Ze dne: 25.06.2026

Č. j.: SMO/444582/26/OD/Bal

– dle rozdělovníku –

Sp. zn.: S-SMO/439636/26/OD/3

Vyřizuje: Ing. Libor Baláš

Telefon: 599 442 317

E-mail: libor.balas@ostrava.cz

Datum: 29.6.2026

VEŘEJNÁ VYHLÁŠKA

Opatření pro zajištění bezpečnosti silničního provozu

Opatření obecné povahy

podle §§ 171-173 zákona č. 500/2004 Sb. správní řád, ve znění pozdějších předpisů (dále jen „správní řád“) a podle § 77, odst. 5, zákona č. 361/2000 Sb. o provozu na pozemních komunikacích a změnách některých zákonů (zákon o silničním provozu), ve znění pozdějších předpisů (dále jen „dopravní zákon“)

Stanovení dopravního značení (dočasného) č. 7093/26/Vítkovice

Magistrát města Ostravy, odbor dopravy, podle § 124 odst. 6 zákona č. 361/2000 Sb. dopravního zákona, věcně příslušný podle ust. § 1 zákona č. 314/2002 Sb. o stanovení obcí s pověřeným obecním úřadem a ust. § 12 vyhlášky č. 346/2020 Sb., o stanovení správních obvodů obcí s rozšířenou působností, území obvodů hlavního města Prahy a příslušnosti některých obcí do jiného okresu, místně příslušný úřad obce s rozšířenou působností stanoví pro silnice II. – III. tř. a pro místní komunikace I. – IV. tř. ve svém správním obvodu ve smyslu § 77 zákona č. 361/2000 Sb., dopravního zákona ve znění pozdějších předpisů, přechodnou úpravu silničního provozu v souvislosti s akcí:

„INS_FTTH_CZ_0404_70599_Ostrava_Vítkovice 1“.

Podmínky příkazu:

1. Stanovení bude provedeno podle přílohy ověřené Policií ČR, MŘ DI Ostrava pod č.j. KRPT-123343/ČJ-2025-070706 ze dne 4. 5. 2026.
2. Po uplynutí doby stanovené v bodě č. 6 příkazu bude dopravní značení a zařízení včetně změn v této souvislosti vyvolaných uvedeno do původního stavu.
3. Dopravní značení a zařízení užitá podle tohoto stanovení musí splňovat ustanovení § 62, odst. 6, dopravního zákona a vyhlášky č. 294/2015 Sb. Provádějící dopravní zákon, musí být v souladu se zásadami pro jeho provádění a umístování, TP 66, musí být celoreflexní podle ČSN EN 12899-1 a ČSN EN 1436 a lze použít výhradně dopravní značky a zařízení schválená k užívání na pozemních komunikacích Ministerstvem dopravy ČR.
4. Značení instalované podle stanovení s výjimkou změn stávajících značek bude provedeno přenosným svíslým dopravním značením na červenobíle pruhovaných nosičích, bude respektovat průjezdný (průchozí) profil a rovněž respektovat práva vlastníků objektů a nemovitostí na silničním pozemku i mimo něj. Bude rovněž staticky zabezpečeno a samotné nesmí tvořit překážku silničního provozu.



5. Dopravní značení na silnicích II. a III. tř. a místních komunikacích I. a IV. tř. dle stanovení bude realizováno výhradně až po převzetí dotčeného úseku komunikace k realizaci od vlastníka, resp. od jejího správce, po uvedení do původního stavu bude zajištěno předání zpět vlastníkovi (správci).
6. Termín realizace: **od 10. 7. 2026 do 30. 11. 2026**
7. Po dobu uvedenou v bodě č. 6 bude dopravní značení a zařízení udržováno ve stavu odpovídajícím tomuto stanovení a platným zásadám pro jeho provádění.
8. Dočasné dopravní značení zajistí společnost JAVAMONT s.r.o., IČ:25819941, Záhumení 453, 747 66 Dolní Lhota, a za splnění stanovených podmínek zodpovídá p. Michal Rámiš, tel 601 001 330.

Poučení:

Toto stanovení dopravního značení nenahrazuje povolení silničního správního orgánu k užívání komunikace jiným než obvyklým způsobem podle § 25 silničního zákona anebo k uzavěře podle § 24 téhož zákona. Pokud výsledkem řízení ve věci uvedených povolení je odlišná organizace dopravy, než odpovídá tomuto stanovení, jiná omezení silničního provozu a podobně, musí zodpovědná osoba zajistit změnu stanovení, kterým se značení pro danou akci stanoví, jinak je toto stanovení neplatné a oprávnění z něj vyplývající zanikají. Odbor dopravy Magistrátu města Ostravy si vyhrazuje právo toto stanovení změnit, doplnit nebo zrušit, bude-li to veřejný zájem vyžadovat.

Odůvodnění:

Účelem tohoto opatření obecné povahy je stanovení přechodného dopravního značení v souvislosti s realizací výstavby optické sítě společnosti T-Mobile Czech Republic a.s. v městském obvodu Ostrava – Vítkovice a zajištění bezpečnosti a plynulosti silničního provozu po dobu provádění této stavby. Přechodné dopravní značení je stanoveno na dotčených pozemních komunikacích dle přiložené a schválené projektové dokumentace, která obsahuje celkem 16 situací. Navržené dopravní opatření minimalizuje negativní dopady na provoz a současně zajišťuje bezpečný a plynulý provoz i bezpečný pohyb všech účastníků silničního provozu. S ohledem na charakter prováděných prací, jejich rozsah a místní dopravní podmínky je stanovení přechodného dopravního značení nezbytné, a to i s přihlédnutím k zajištění ochrany pracovníků provádějících práce na pozemních komunikacích. Projekt přechodného dopravního značení byl projednán s Policií České republiky, MŘ DI Ostrava, dne 4. 5. 2026, bez zásadních připomínek.

Rozhodnutí o námitkách:

Podle § 77 odst. 5 dopravního zákona při stanovení přechodné úpravy provozu na pozemních komunikacích příslušný správní úřad nedoručuje návrh opatření obecné povahy a nevyzývá dotčené osoby k podání připomínek nebo námitek.

Poučení o odvolání:

Proti opatření obecné povahy nelze podat opravný prostředek (§ 173 odst. 2 správního řádu). Opatření obecné povahy nabývá účinnosti pátým dnem po dni vyvěšení veřejné vyhlášky (§ 77 odst. 5 dopravního zákona).

Ing. Břetislav Glumbík
vedoucí odboru dopravy
-elektronicky podepsáno-

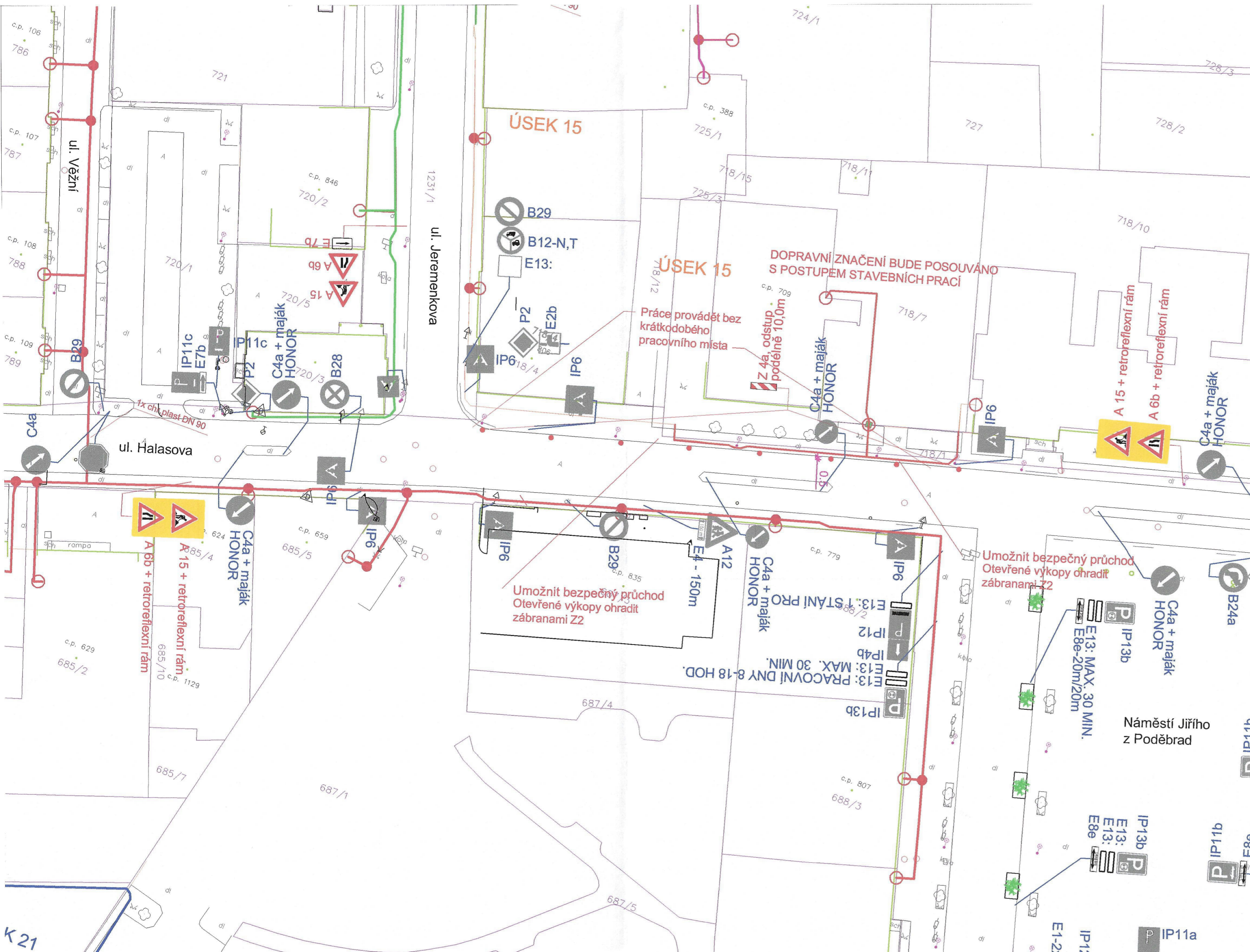
Přílohy: - situace dopravního značení dle textu



ÚMOb Vítkovice a Středisko informačních služeb Magistrátu města Ostravy žádáme, aby tuto veřejnou vyhlášku vystavily na dobu 15 dnů na svých úředních deskách.

Rozdělovník:

1. JAVAMONT s.r.o., IČO: 25819941, DS: a2tnk5f, Záhumení 453, 747 66 Dolní Lhota
2. Policie ČR, MŘ DI Ostrava, Výstavní 55, 703 49 Ostrava-Vítkovice
3. Ostravské komunikace, a.s., Novoveská 25/1266, 709 00 Ostrava
4. ÚMOb Vítkovice, Mírové náměstí 516/1, 703 79 Ostrava, DS: jj8bfrc
5. MMO, odbor vnitřních věcí, oddělení SIS – zde



Stanovisko pracovní skupiny
OŘD při odboru dopravy MMO

14-05-2026

SOUHLAS S NAVRŽENÝM
DOPRAVNÍM ZNAČENÍM

Slouží jako podklad
pro stavení
místní / přechodné úpravy SP

LEGENDA:

- P 4 Stávající svislé dopravní značení
- A 15 Navržené přechodné svislé dopravní značení
- P 4 Zrušené svislé dopravní značení
- Pokládka optických kabelů v úseku č. 15

POZNÁMKA:

Stávající svislé dopravní značení je zakresleno
v rozsahu nutném pro návrh.
V celém úseku musí být zajištěny vstupy do objektů a nemovitostí.
Sjezdy na pozemky budou řešeny individuálně.

Doprav. zn. B28 bude umístěna 7 dní
před začátkem platnosti dopravního omezení

B28
 E13: Datum začátku platnosti
doprav. značení

ÚSEK Č. 15

Zodp. projektant	JIŘÍ BŘENEK		Jiří Břenek projektová činnost Na Obecní 1528/10, 700 30 Ostrava-Hrabůvka IČ : 11550937 tel.: 737331962	
Vypracoval	JIŘÍ BŘENEK			
Kreslil	JIŘÍ BŘENEK			
Kontrola	JIŘÍ BŘENEK			
Akce :	INS_FTTH_CZ_0404_70599_OSTRAVA_VÍTKOVICE_1 PŘECHODNÉ DOPRAVNÍ ZNAČENÍ			
Příloha :	Ul. Halasova - usměrnění provozu, vzorový výkres			
			JAVAMONT s. r. o., Záhumní 453	
			Objednatel : 747 66 DOLNÍ LHOTA	
		Datum	Duben, 2026	Číslo 7
		Měřítko	1 : 500	
		Archivní číslo	77/2026	



Stanovisko pracovní skupiny
ORĐ při odboru dopravy MMO

14 - 05 - 2026

SOUHLAS S NAVRŽENÝM
DOPRAVNÍM ZNAČENÍM

Slouží jako podklad
pro stanovení
místní / přechodné úpravy SP

LEGENDA:

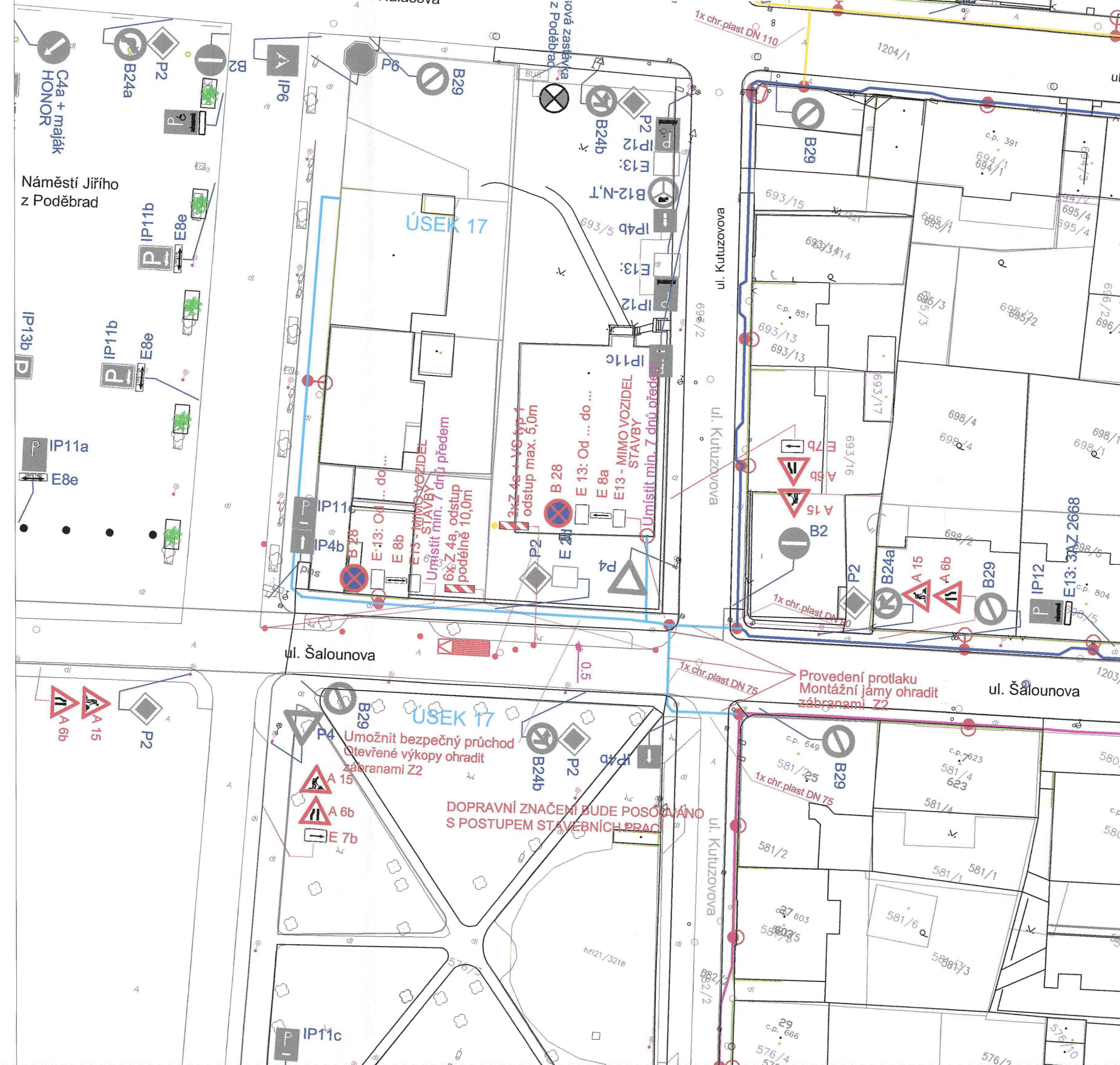
- P 4 Stávající svislé dopravní značení
- A 15 Navržené přechodné svislé dopravní
- P 4 Zrušené svislé dopravní značení
- Pokládka optických kabelů v úseku č. 16

POZNÁMKA:

Stávající svislé dopravní značení je zakresleno
v rozsahu nutném pro návrh.
V celém úseku musí být zajištěny vstupy do objektů a nemovitostí.
Sjezdy na pozemky budou řešeny individuálně.

ÚSEK Č. 16

Zodp. projektant	JIŘÍ BŘENEK		Jiří Břenek projektová činnost Na Obecní 1528/10, 700 30 Ostrava-Hrabůvka IČ: 11550937 tel.: 737331962
Vypracoval	JIŘÍ BŘENEK		
Kreslil	JIŘÍ BŘENEK		
Kontrola	JIŘÍ BŘENEK		
Akce :	INS_FTTH_CZ_0404_70599_OSTRAVA_VÍTKOVICE_1 PŘECHODNÉ DOPRAVNÍ ZNAČENÍ		
Příloha :	Ul. Kutuzovova - usměrnění provozu, vzorový výkres Ul. Šalounova - usměrnění provozu, vzorový výkres		
	Objednatel : JAVAMONT s. r. o., Záhumnění 453 747 66 DOLNÍ LHOTA		
Datum	Duben, 2026	Číslo	9
Měřítko	1 : 500		
Archivní číslo	77/2026		



14 -05- 2323

Stanovisko pracovní skupiny
OŘD při odboru dopravy MMO

SOUHLAS S NAVRŽENÝM
DOPRAVNÍM ZNAČENÍM

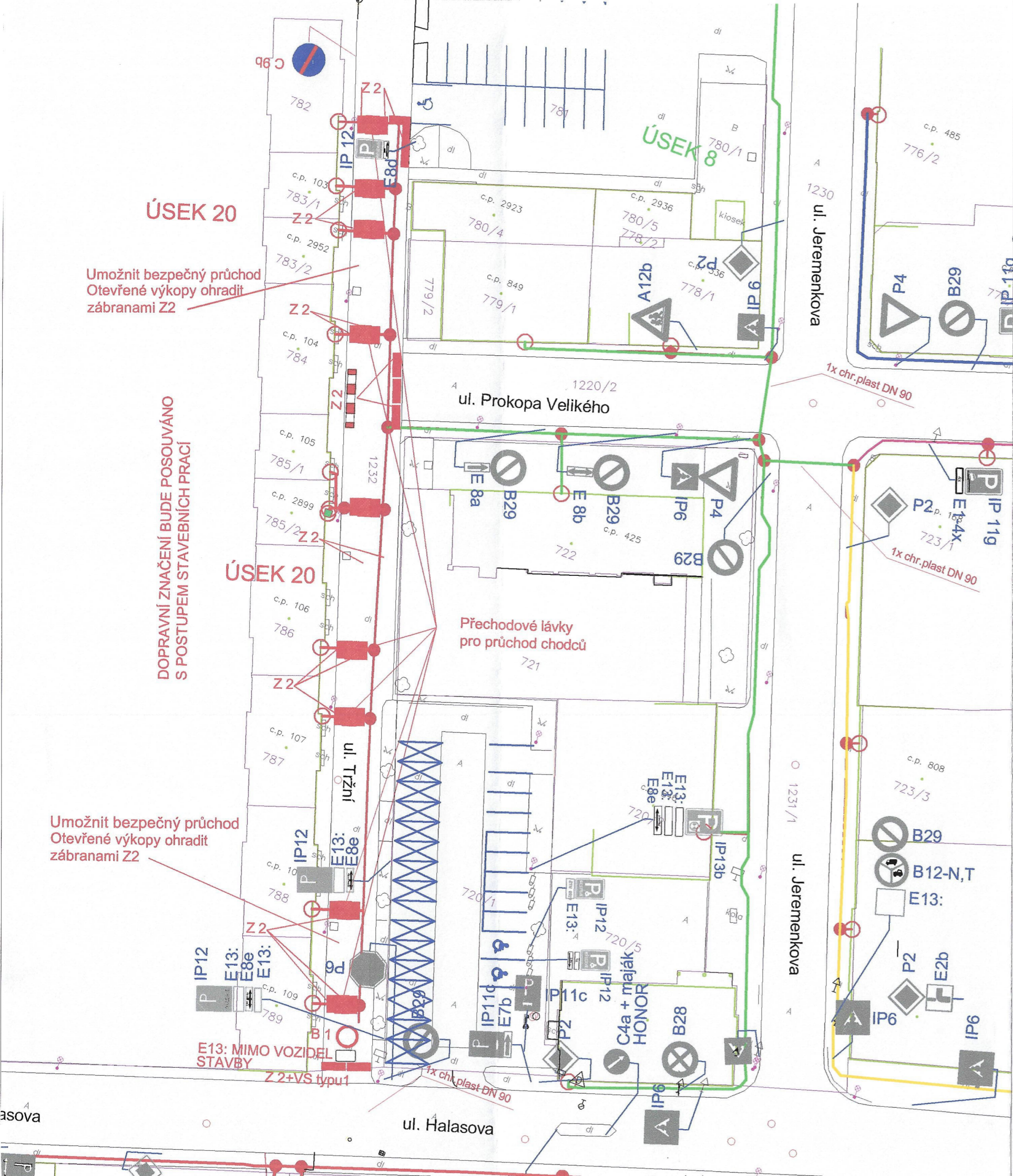
LEGENDA:

- P 4 Stávající svislé dopravní značení
- A 15 Navržené přechodné svislé dopravní značení
- P 4 Zrušené svislé dopravní značení
- Pokládka optických kabelů v úseku č. 17
- B28
- E13: Datum začátku platnosti doprav. značení

POZNÁMKA:
Stávající svislé dopravní značení je zakresleno v rozsahu nutném pro návrh.
V celém úseku musí být zajištěny vstupy do objektů a nemovitostí.
Sjezdy na pozemky budou řešeny individuálně.

ÚSEK Č. 17

Zodp. projektant	JIŘÍ BŘENEK		Jiří Břenek projektová činnost Na Obecní 1528/10, 700 30 Ostrava-Hrabůvka IČ: 11550937 tel.: 737331962	
Vypracoval	JIŘÍ BŘENEK			
Kreslil	JIŘÍ BŘENEK			
Kontrola	JIŘÍ BŘENEK			
Akce :	INS_FTTH_CZ_0404_70599_OSTRAVA_VÍTKOVICE_1 PŘECHODNÉ DOPRAVNÍ ZNAČENÍ			JAVAMONT s. r. o., Záhumenní 453 Objednatel : 747 66 DOLNÍ LHOTA
Příloha :	Náměstí Jiřího z Poděbrad - usměrnění provozu, vzorový výkres Ul. Šalounova - usměrnění provozu, vzorový výkres			Datum : Duben, 2026 Měřítko : 1 : 500 Číslo : 10 Archivní číslo : 77/2026



ÚSEK 20

Umožnit bezpečný průchod
Otevřené výkopy ohradit
zábranami Z2

DOPRAVNÍ ZNAČENÍ BUDE POSOUVÁNO
S POSTUPEM STAVEBNÍCH PRACÍ

ÚSEK 20

Umožnit bezpečný průchod
Otevřené výkopy ohradit
zábranami Z2

14-05-2026

Stanovisko pracovní skupiny
OŘD při odboru dopravy MMO

SOUHLAS S NAVRŽENÝM
DOPRAVNÍM ZNAČENÍM

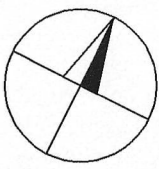
LEGENDA:

- P 4 Stávající svislé dopravní značení
- A 15 Navržené přechodné svislé dopravní značení
- P 4 Zrušené svislé dopravní značení
- Pokládka optických kabelů v úseku č. 20

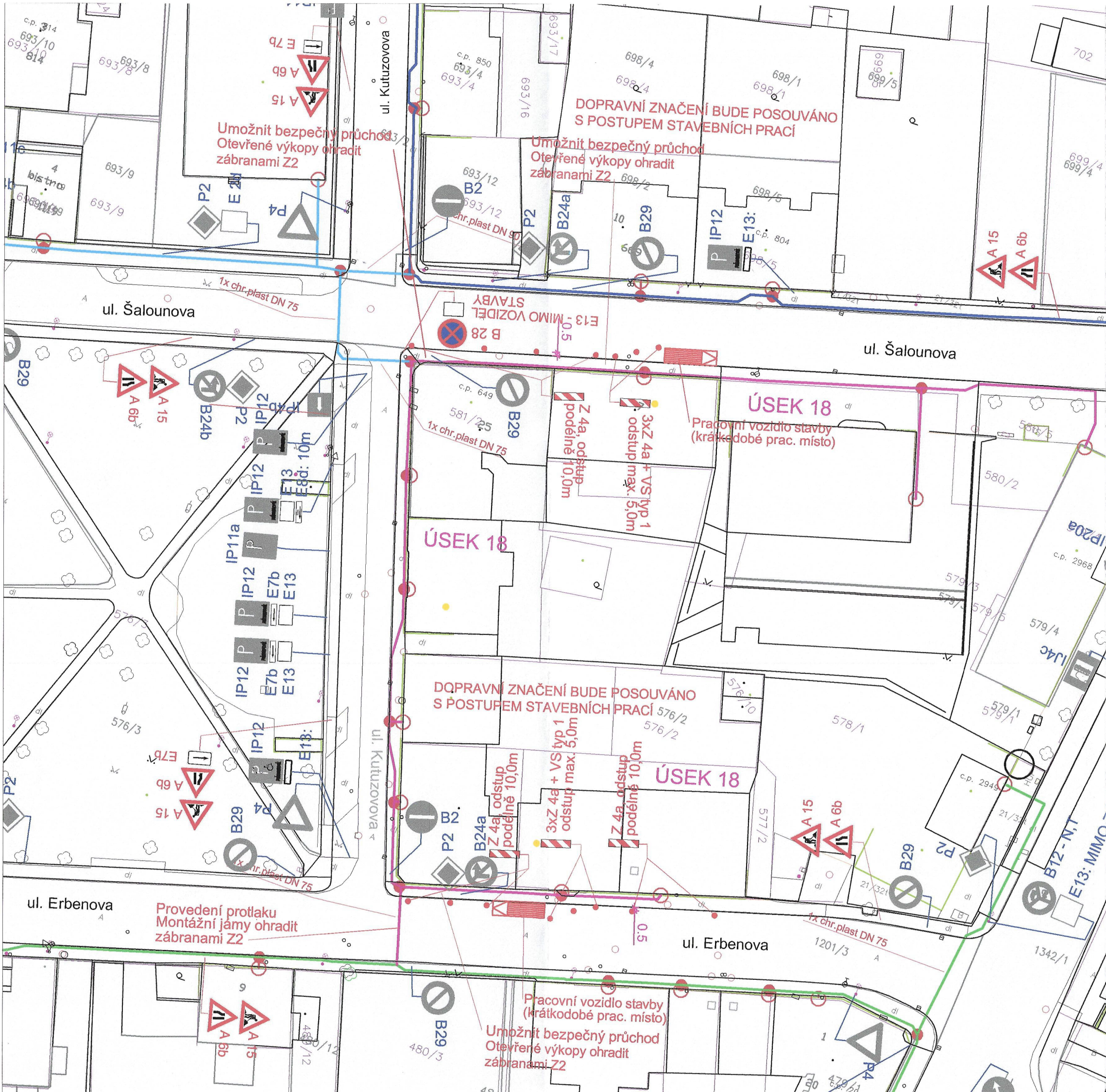
POZNÁMKA:

Stávající svislé dopravní značení je zakresleno
v rozsahu nutném pro návrh.
V celém úseku musí být zajištěny vstupy do objektů a nemovitostí.
Sjezdy na pozemky budou řešeny individuálně.

ÚSEK Č. 20



Zodp. projektant	JIŘÍ BŘENEK		Jiří Břenek projektová činnost Na Obecní 1528/10, 700 30 Ostrava-Hrabůvka IČ : 11550937 tel.: 737331962
Vypracoval	JIŘÍ BŘENEK		
Kreslil	JIŘÍ BŘENEK		
Kontrola	JIŘÍ BŘENEK		
Akce :	INS_FTTH_CZ_0404_70599_OSTRAVA_VÍTKOVICE_1 PŘECHODNÉ DOPRAVNÍ ZNAČENÍ		
Příloha :	Ul. Tržní - uzavírka komunikace, vzorový výkres		
		Objednatel : JAVAMONT s. r. o., Záhumenní 453 747 66 DOLNÍ LHOTA	
		Datum	Duben, 2026
		Měřítko	1 : 500
		Archivní číslo	77/2026
			Číslo 17



14-05-2026

Stanovisko pracovní skupiny
OŘD při odboru dopravy MMO

SOUHLAS S NAVRŽENÝM
DOPRAVNÍM ZNAČENÍM



LEGENDA:

- P 4 Stávající svislé dopravní značení
- A 15 Navržené přechodné svislé dopravní zn
- P 4 Zrušené svislé dopravní značení
- Pokládka optických kabelů v úseku č. 18

Doprav. zn. B28 bude umístěna 7 dní před začátkem platnosti dopravního omezení

B28
 E13: Datum začátku platnosti doprav. značení

POZNÁMKA:

Stávající svislé dopravní značení je zakresleno v rozsahu nutném pro návrh.
V celém úseku musí být zajištěny vstupy do objektů a nemovitostí.
Sjezdy na pozemky budou řešeny individuálně.

ÚSEK Č. 18

Zodp. projektant	JIRÍ BŘENEK		Jiří Břenek projektová činnost Na Obecní 1528/10, 700 30 Ostrava-Hrabůvka IČ : 11550937 tel.: 737331962							
Vypracoval	JIRÍ BŘENEK									
Kreslil	JIRÍ BŘENEK									
Kontrola	JIRÍ BŘENEK									
Akce :	INS_FTTH_CZ_0404_70599_OSTRAVA_VÍTKOVICE_1 PŘECHODNÉ DOPRAVNÍ ZNAČENÍ		JAVAMONT s. r. o., Záhumenní 453 Objednatel : 747 66 DOLNÍ LHOTA							
Příloha :	Ul. Erbenova - usměrnění provozu, vzorový výkres Ul. Šalounova - usměrnění provozu, vzorový výkres		<table border="1"> <tr> <td>Datum</td> <td>Duben, 2026</td> <td rowspan="3">Číslo</td> </tr> <tr> <td>Měřítko</td> <td>1 : 500</td> </tr> <tr> <td>Archivní číslo</td> <td>77/2026</td> </tr> </table>	Datum	Duben, 2026	Číslo	Měřítko	1 : 500	Archivní číslo	77/2026
Datum	Duben, 2026	Číslo								
Měřítko	1 : 500									
Archivní číslo	77/2026									



Stanovisko pracovní skupiny
OŘD při odboru dopravy MMO

14-05-2026

SOUHLAS S NAVRŽENÝM
DOPRAVNÍM ZNAČENÍM

Slouží jako podklad
pro stanovení
místní / přechodné úpravy SP

LEGENDA:

- P 4 Stávající svlé dopravní značení
- A 15 Navržené přechodné svlé dopravní značení
- P 4 Zrušené svlé dopravní značení

Pokládka optických kabelů v úseku č. 14

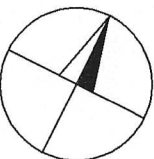
POZNÁMKA:

Stávající svlé dopravní značení je zakresleno
v rozsahu nutném pro návrh.
V celém úseku musí být zajištěny vstupy do objektů a nemovitostí.
Sjezdy na pozemky budou řešeny individuálně.

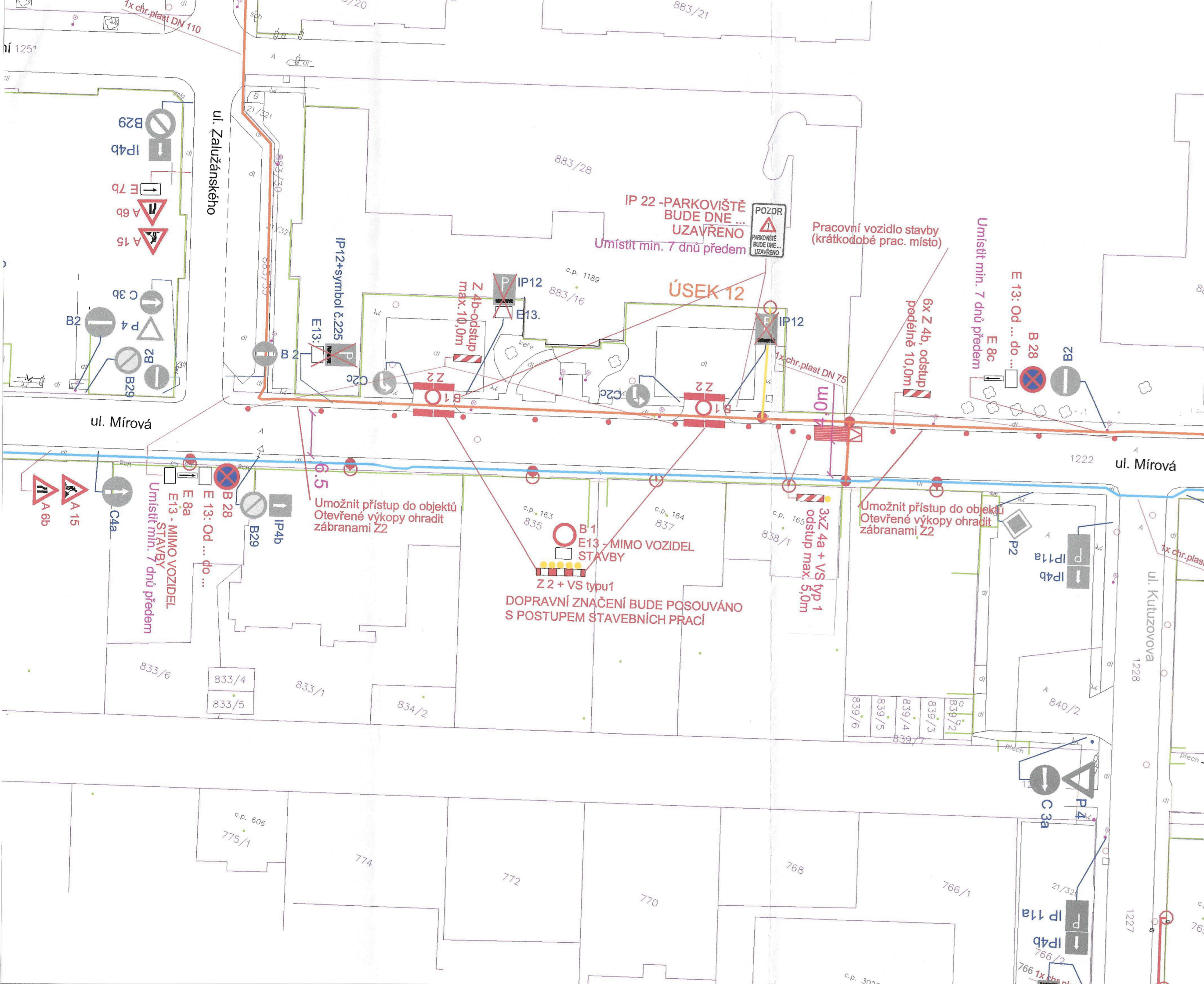
Doprav. zn. B28 bude umístěna 7 dní
před začátkem platnosti dopravního omezení

- B28
- E13: Datum začátku platnosti
dopravního značení

ÚSEK Č. 14



Zodp. projektant	JIRÍ BŘENEK		Jiří Břenek projektová činnost Na Obecní 1528/10, 700 30 Ostrava-Hrabůvka IČ : 11550937 tel.: 737331962	
Vypracoval	JIRÍ BŘENEK			
Kreslil	JIRÍ BŘENEK			
Kontrola	JIRÍ BŘENEK			
Akce :	INS_FTTH_CZ_0404_70599_OSTRAVA_VÍTKOVICE_1 PŘECHODNÉ DOPRAVNÍ ZNAČENÍ			
Průloha :	Ul. Prokopa Velikého - usměrnění provozu, vzorový výkres			
			JAVAMONT s. r. o., Záhumenní 453 Objednatel : 747 66 DOLNÍ LHOTA	
		Datum	Duben, 2026	Číslo 5
		Měřítko	1 : 500	
		Archivní číslo	77/2026	







Slouží jako podklad pro stanovení místní / přechodné úpravy SP

Stanovisko pracovní skupiny ORĐ při odboru dopravy MMO

14-05-2026
SOUHLAS S NAVRŽENÝM DOPRAVNÍM ZNAČENÍM

LEGENDA:

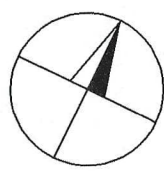
-  Stávající svlé dopravní značení
-  Navržené přechodné svlé dopravní značení
-  Zrušené svlé dopravní značení
-  Pokládka optických kabelů v úseku č. 12

POZNÁMKA:

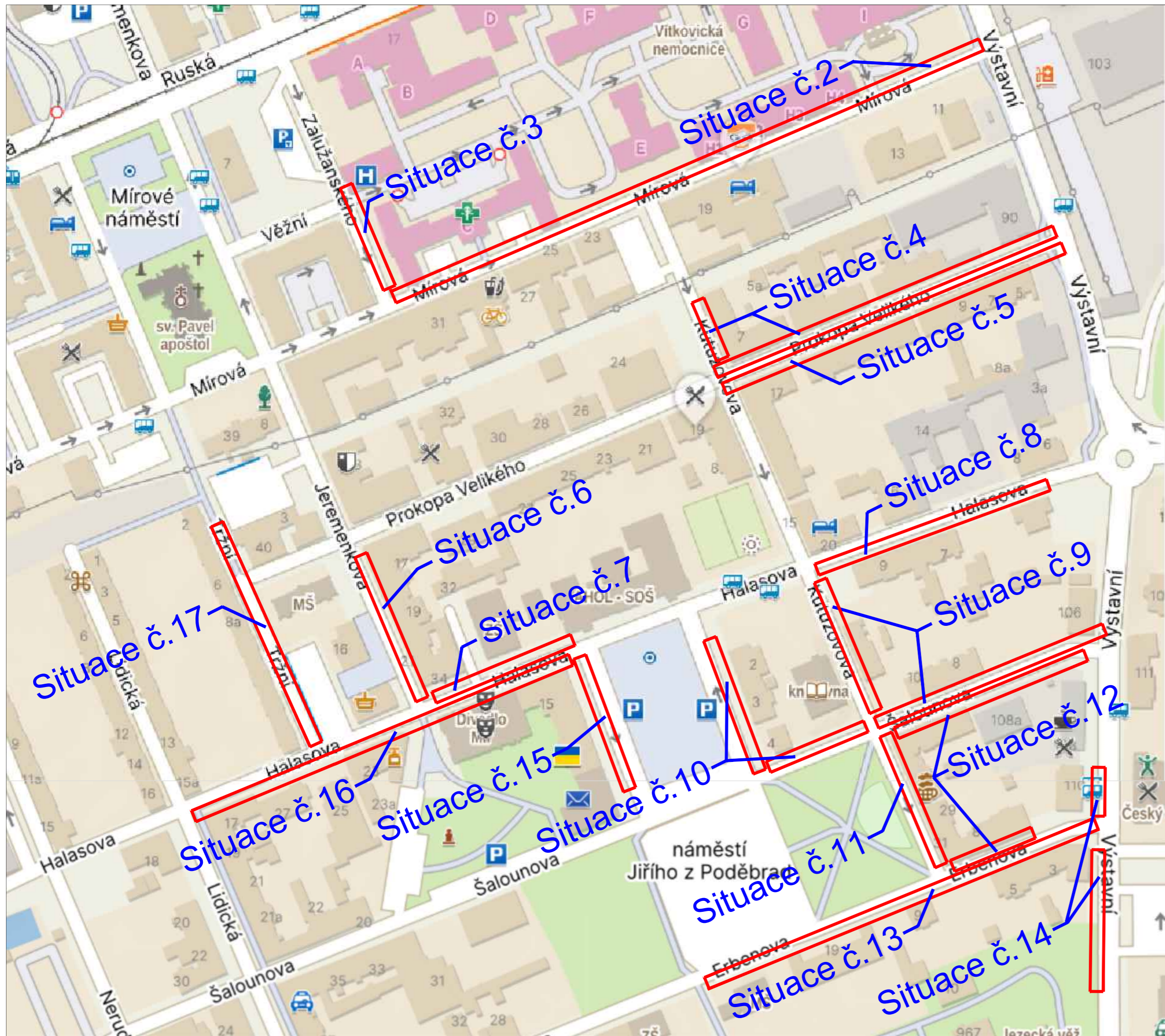
Stávající svlé dopravní značení je zakresleno v rozsahu nutném pro návrh.
 V celém úseku musí být zajištěny vstupy do objektů a nemovitostí.
 Sjezdy na pozemky budou řešeny individuálně.

Zodp. projektant	JIŘÍ BRĚNEK		Jiří Brěnek projektová činnost Na Obecní 1528/10, 700 30 Ostrava-Hrabůvka IČ: 11550937 tel.: 737331962
Vypracoval	JIŘÍ BRĚNEK		
Kreslil	JIŘÍ BRĚNEK		
Kontrola	JIŘÍ BRĚNEK		
Akce :	INS_FTTH_CZ_0404_70599_OSTRAVA_VÍTKOVICE_1 PŘECHODNÉ DOPRAVNÍ ZNAČENÍ		Objednatel : JAVAMONT s. r. o., Záhumenní 453 747 66 DOLNÍ LHOTA
Příloha :	Ul. Mírová - usměrnění provozu, 1. a 2. etapa, vzorový výkres		Datum : Duben, 2026 Měřítko : 1 : 500 Archivní číslo : 77/2026

ÚSEK Č. 12



77/26 zák. č. 361/2004 Sb.
 2. z. č. 13/199+Sb.

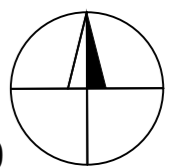


LEGENDA:

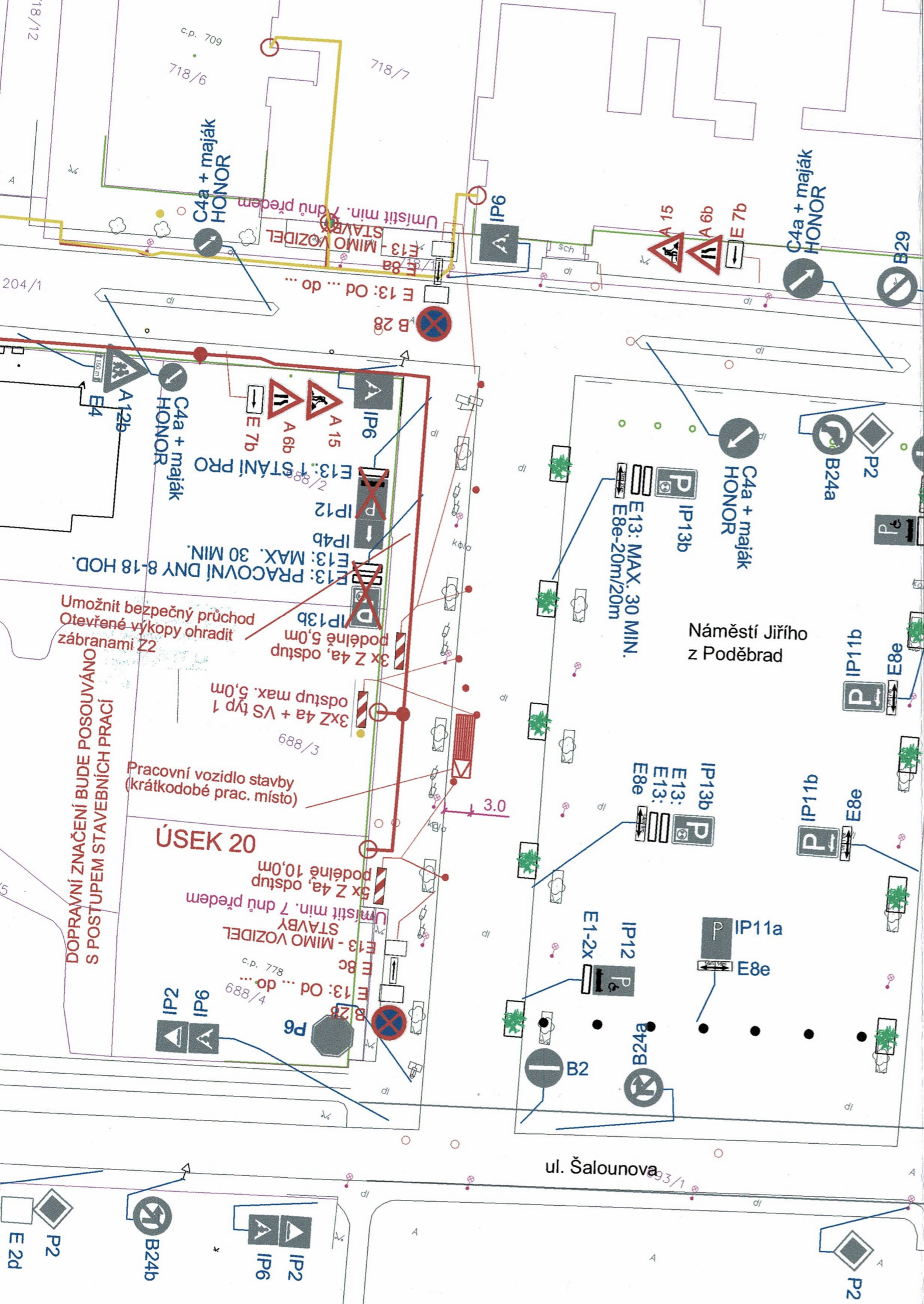
Situace č.13

Číslo výkresové přílohy

ÚSEKY Č.12-20



<i>Zodp. projektant</i>	JIŘÍ BŘENEK		Jiří Břenek projektová činnost Na Obecní 1528/10, 700 30 Ostrava-Hrabůvka IČ : 11550937 tel.: 737331962
<i>Vypracoval</i>	JIŘÍ BŘENEK		
<i>Kreslil</i>	JIŘÍ BŘENEK		
<i>Kontrola</i>	JIŘÍ BŘENEK		
<i>Akce :</i>	INS_FTTH_CZ_0404_70599_OSTRAVA_VÍTKOVICE_1 PŘECHODNÉ DOPRAVNÍ ZNAČENÍ		
<i>Příloha :</i>	Přehledná situace		
	JAVAMONT s. r.o., Záhumní 453 <i>Objednatel :</i> 747 66 DOLNÍ LHOTA		Datum Březen, 2026 Číslo 1
	<i>Měřítko</i> -		
	<i>Archivní číslo</i> 77/2026		




14 -05- 2023

Stanovisko pracovní skupiny
OŘD při odboru dopravy MMO

Slouží jako podklad
pro stanovení
místní / přechodné úpravy SP


SOUHLAS S NAVRŽENÝM
DOPRAVNÍM ZNAČENÍM



LEGENDA:

- P 4 Stávající svlé dopravní značení
- A 15 Navržené přechodné svlé dopravní značení
- P 4 Zrušené svlé dopravní značení

— Pokládka optických kabelů v úseku č. 20



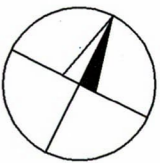
Doprav. zn. B28 bude umístěna 7 dní před začátkem platnosti dopravního omezení

- B28
- E13: Datum začátku platnosti doprav. značení

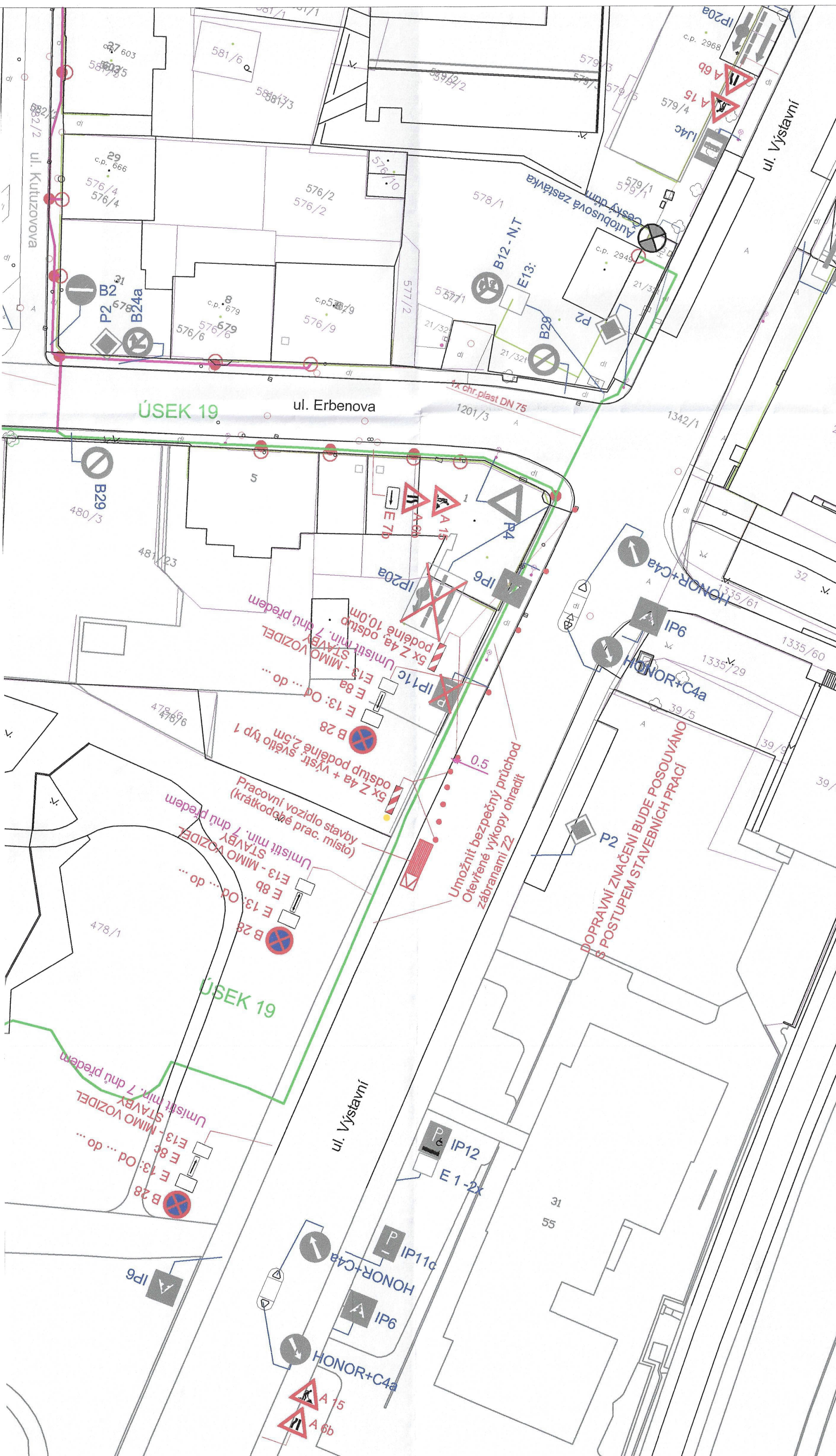
POZNÁMKA:

Stávající svlé dopravní značení je zakresleno v rozsahu nutném pro návrh.
V celém úseku musí být zajištěny vstupy do objektů a nemovitostí.
Sjezdy na pozemky budou řešeny individuálně.

ÚSEK Č. 20



Zodp. projektant	JIŘÍ BŘENEK		Jiří Břenek projektová činnost Na Obecní 1528/10, 700 30 Ostrava-Hrabůvka IČ : 11550937 tel.: 737331962
Vypracoval	JIŘÍ BŘENEK		
Kreslil	JIŘÍ BŘENEK		
Kontrola	JIŘÍ BŘENEK		
Akce :	INS_FTTH_CZ_0404_70599_OSTRAVA_VÍTKOVICE_1 PŘECHODNÉ DOPRAVNÍ ZNAČENÍ		JAVAMONT s. r.o., Záhumenní 453 Objednatel : 747 66 DOLNÍ LHOTA
Příloha :	Náměstí Jiřího z Poděbrad - usměrnění provozu, vzorový výkres		Datum : Duben, 2026 Měřítko : 1 : 500 Archivní číslo : 771/2026
			Číslo : 15



LEGENDA:

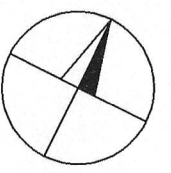
- P 4 Stávající svislé dopravní značení
- A 15 Navržené přechodné svislé dopravní značení
- P 4 Zrušené svislé dopravní značení
- Pokládka optických kabelů v úseku č. 19

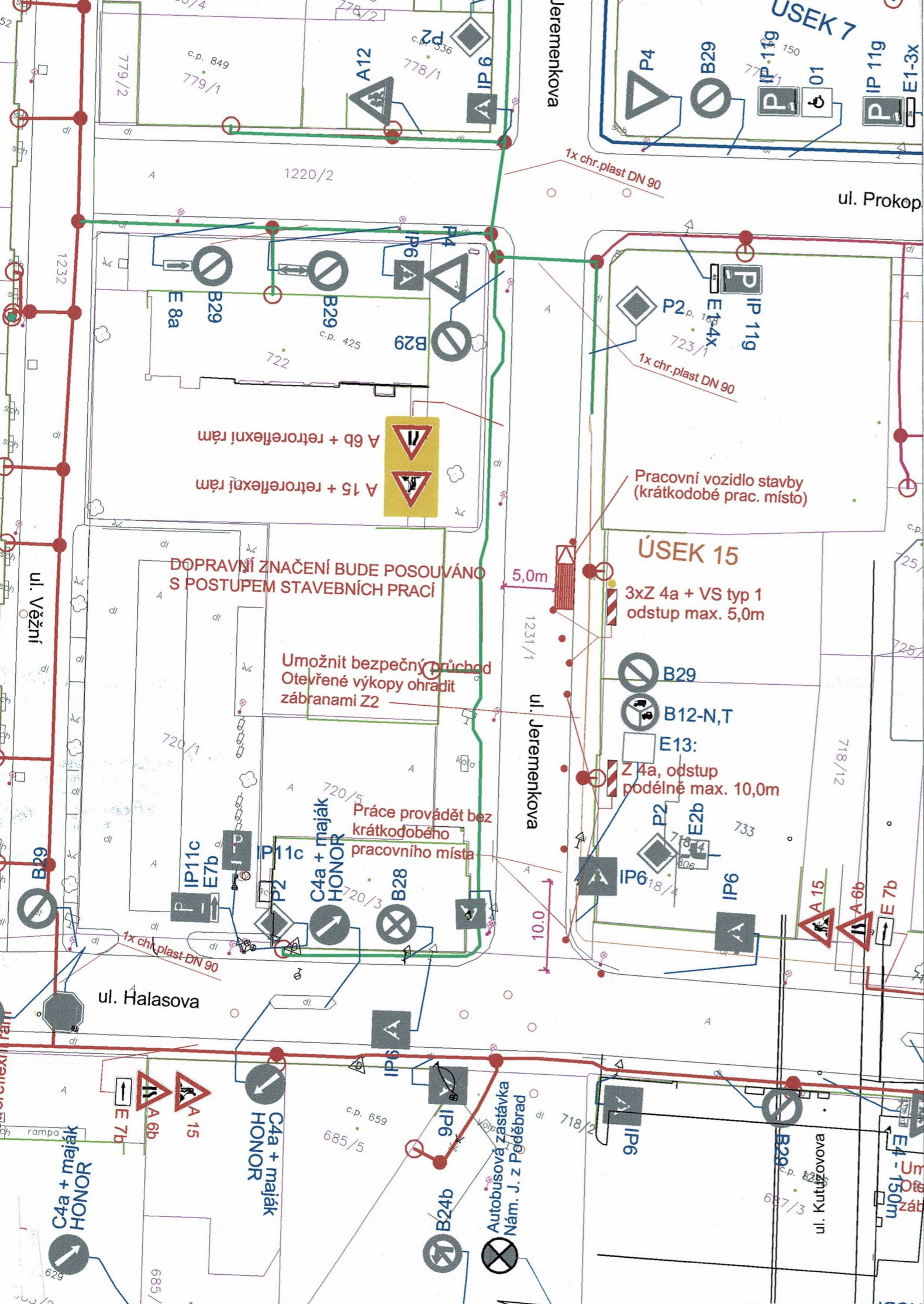
POZNÁMKA:

Stávající svislé dopravní značení je zakresleno v rozsahu nutném pro návrh.
V celém úseku musí být zajištěny vstupy do objektů a nemovitostí.
Sjezdy na pozemky budou řešeny individuálně.

ÚSEK Č. 19

Zodp. projektant	JIŘÍ BŘENEK	Jiří Břenek projektová činnost Na Obecní 1528/10, 700 30 Ostrava-Hrabůvka IČ : 11550937 tel.: 737331962
Vypracoval	JIŘÍ BŘENEK	
Kreslil	JIŘÍ BŘENEK	
Kontrola	JIŘÍ BŘENEK	
Akce :	INS_FTTH_CZ_0404_70599_OSTRAVA_VÍTKOVICE_1 PŘECHODNÉ DOPRAVNÍ ZNAČENÍ	
Příloha :	Ul. Výstavní - usměrnění provozu, 1. a 2. etapa, vzorový výkres	
Objednatel :		JAVAMONT s. r. o., Záhumní 453 747 66 DOLNÍ LHOTA
Datum :		Duben, 2026
Měřítko :		1 : 500
Archivní číslo :		77/2026
		14





Stanovisko pracovní skupiny
OŘD při odboru dopravy MMO

14 -05- 2026

SOUHLAS S NAVRŽENÝM
DOPRAVNÍM ZNAČENÍM

Slouží jako podklad
pro stanovení
místní / přechodné úpravy SP

06 -05- 2026

LEGENDA:

- P 4 Stávající svlé dopravní značení
- A 15 Navržené přechodné svlé dopravní značení
- P 4 Zrušené svlé dopravní značení

Pokládka optických kabelů v úseku č. 15

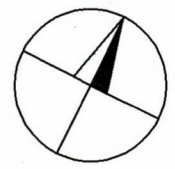
POZNÁMKA:

Stávající svlé dopravní značení je zakresleno v rozsahu nutném pro návrh.
V celém úseku musí být zajištěny vstupy do objektů a nemovitostí.
Sjezdy na pozemky budou řešeny individuálně.

Doprav. zn. B28 bude umístěna 7 dní před začátkem platnosti dopravního omezení

- B28
- E13: Datum začátku platnosti dopravního značení

ÚSEK Č. 15



Zodp. projektant	JIŘÍ BŘENEK		Jiří Břenek projektová činnost Na Obecní 1528/10, 700 30 Ostrava-Hrabůvka IČ : 11550937 tel.: 737331962
Vypracoval	JIŘÍ BŘENEK		
Kreslil	JIŘÍ BŘENEK		
Kontrola	JIŘÍ BŘENEK		
Akce :	INS_FTTH_CZ_0404_70599_OSTRAVA_VÍTKOVICE_1 PŘECHODNÉ DOPRAVNÍ ZNAČENÍ		JAVAMONT s. r. o., Záhumenní 453 Objednatel : 747 66 DOLNÍ LHOTA
Příloha :	Ul. Jeremenkova - usměrnění provozu, vzorový výkres		Datum Duben, 2026
			Měřítko 1 : 500
			Archivní číslo 77/2026
			Číslo 6



Stanovisko pracovní skupiny
OŘD při odboru dopravy MMO

14-05-2025

SOUHLAS S NAVRŽENÝM
DOPRAVNÍM ZNAČENÍM

Slouží jako podklad
pro stanovení
místní / přechodné úpravy SP

LEGENDA:

- P 4 Stávající svislé dopravní značení
- A 15 Navržené přechodné svislé dopravní značení
- P 4 Zrušené svislé dopravní značení
- Pokládka optických kabelů v úseku č. 16

Doprav. zn. B28 bude umístěna 7 dní před začátkem platnosti dopravního omezení

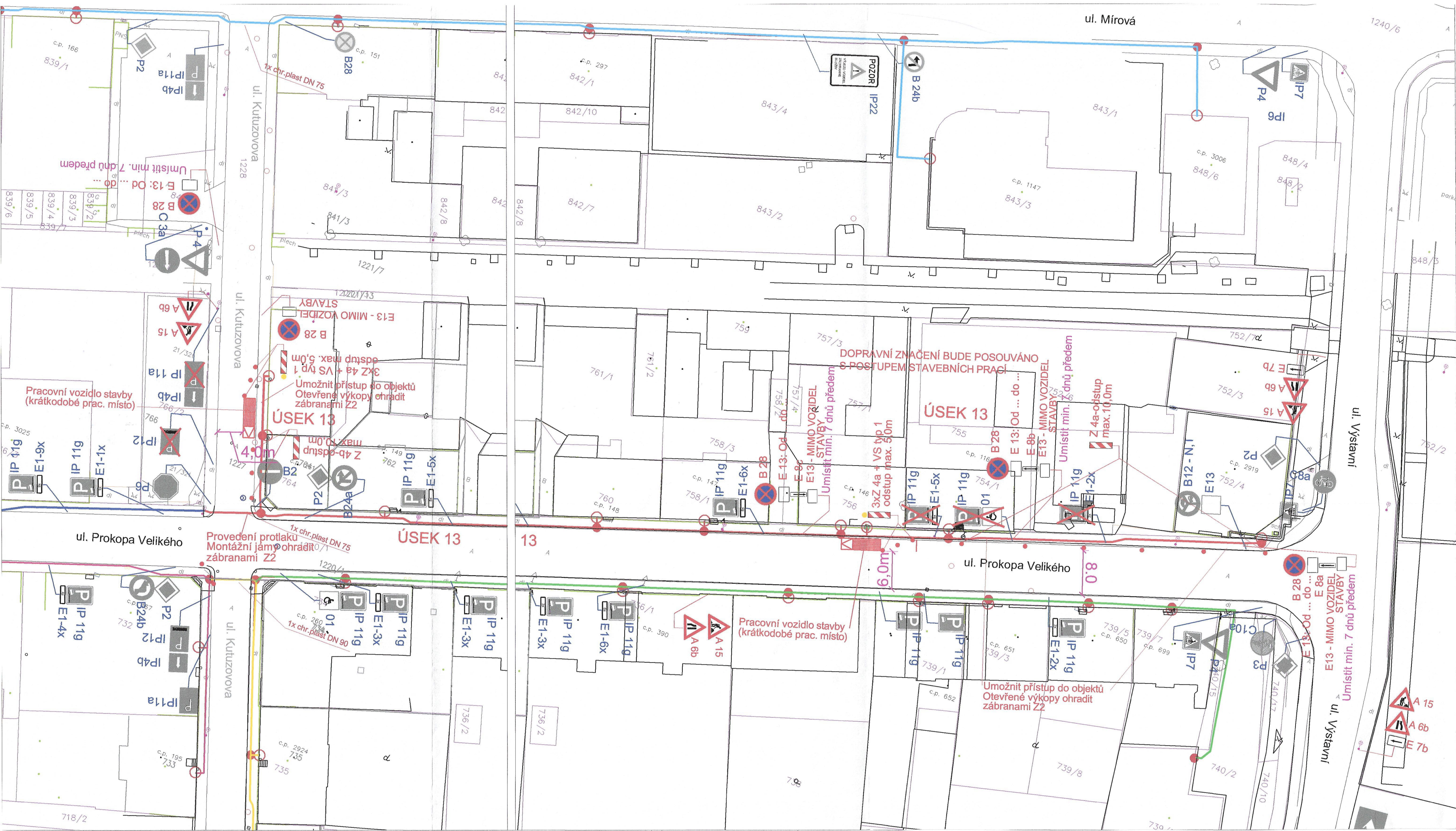
- B28
- E13: Datum začátku platnosti doprav. značení

POZNÁMKA:

Stávající svislé dopravní značení je zakresleno v rozsahu nutném pro návrh.
V celém úseku musí být zajištěny vstupy do objektů a nemovitostí.
Sjezdy na pozemky budou řešeny individuálně.

ÚSEK Č. 16

Zodp. projektant	JIŘÍ BŘENEK		Jiří Břenek projektová činnost Na Obecní 1528/10, 700 30 Ostrava-Hrabůvka IČ : 11550937 tel.: 737331962
Vypracoval	JIŘÍ BŘENEK		
Kreslil	JIŘÍ BŘENEK		
Kontrola	JIŘÍ BŘENEK		
Akce :	INS_FTTH_CZ_0404_70599_OSTRAVA_VÍTKOVICE_1 PŘECHODNÉ DOPRAVNÍ ZNAČENÍ		
Příloha :	Ul. Halasova - usměrnění provozu, vzorový výkres		
	JAVAMONT s. r. o., Záhumenní 453 Objednatel : 747 66 DOLNÍ LHOTA		
Datum	Duben, 2026	Číslo	8
Měřítko	1 : 500		
Archivní číslo	77/2026		



Stanovisko pracovní skupiny
OŘD při odboru dopravy MMO

14-05-2026

SOUHLAS S NAVRŽENÝM
DOPRAVNÍM ZNAČENÍM

Slouží jako podklad
pro stanovení
místní / přechodné úpravy SP

LEGENDA:

- P 4 Stávající svlé dopravní zn
- A 15 Navržené přechodné svlé
- P 4 Zrušené svlé dopravní značení

Pokládka optických kabelů v úseku č. 13

POZNÁMKA:

Stávající svlé dopravní značení je zakresleno
v rozsahu nutném pro návrh.
V celém úseku musí být zajištěny vstupy do objektů a nemovitostí.
Sjezdy na pozemky budou řešeny individuálně.

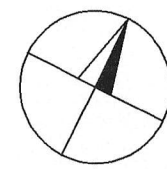
Doprav. zn. B28 bude umístěna 7 dní
před začátkem platnosti dopravního omezení

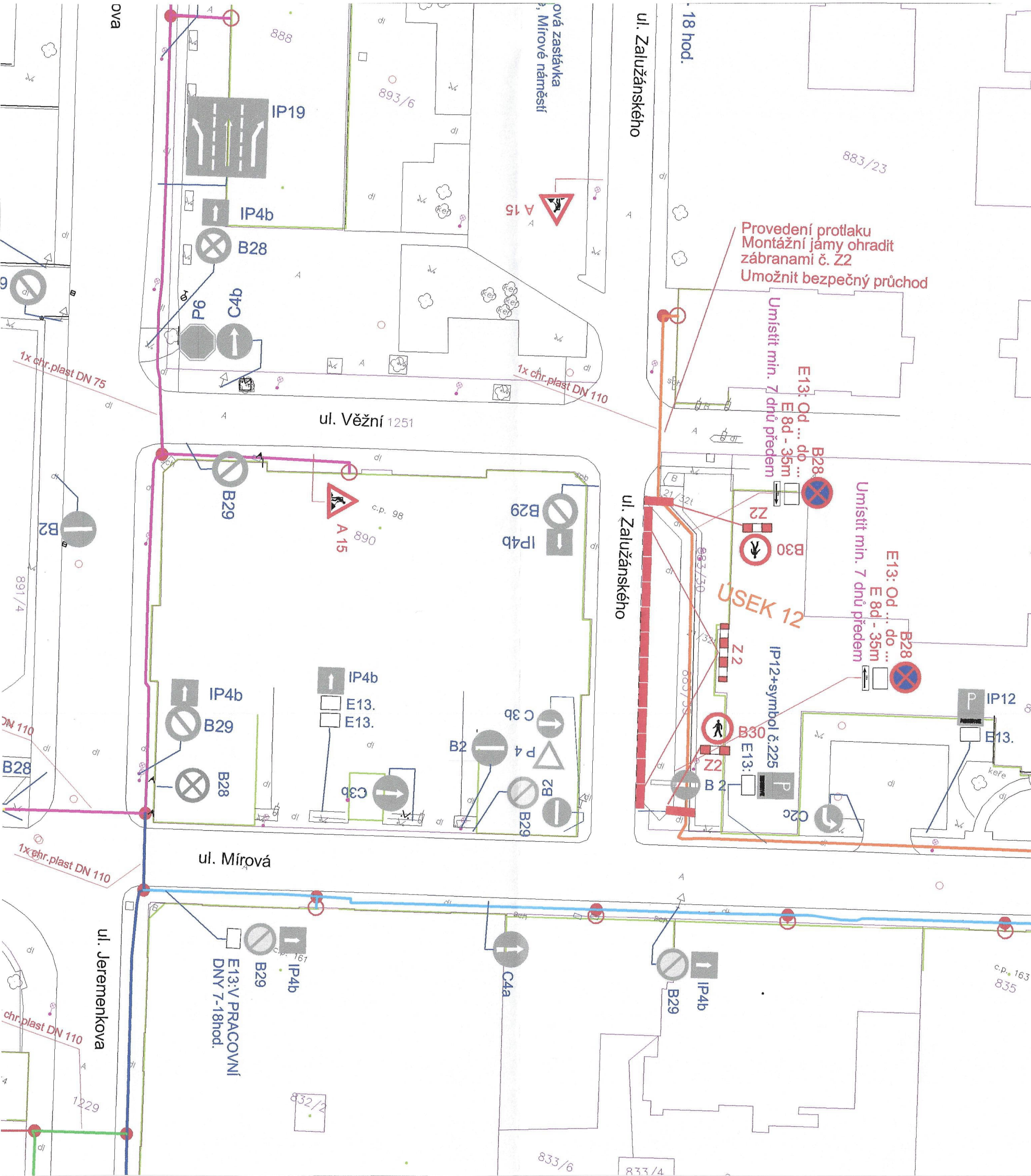
B28
 E13: Datum začátku platnosti
doprav. značení

ÚSEK Č. 13

Zodp. projektant	JIŘÍ BŘENEK
Vypracoval	JIŘÍ BŘENEK
Kreslil	JIŘÍ BŘENEK
Kontrola	JIŘÍ BŘENEK
Akce :	INS_FTTH_CZ_0404_70599_OSTRAVA_VÍTKOVICE_1 PŘECHODNÉ DOPRAVNÍ ZNAČENÍ
Příloha :	Ul. Kutuzovova - usměrnění provozu, vzorový výkres Ul. Prokopa Velikého - usměrnění provozu, vzorový výkres

Jiří Břenek projektová činnost Na Obecní 1528/10, 700 30 Ostrava-Hrabůvka IČ : 11550937 tel.: 737331962	
Objednatel : JAVAMONT s. r. o., Záhumenní 453 747 66 DOLNÍ LHOTA	
Datum	Duben, 2026
Měřítko	1 : 500
Archivní číslo	77/2026
Číslo	
4	





Stanovisko pracovní skupiny
OŘD při odboru dopravy MMO

14-05-2026

**SOUHLAS S NAVRŽENÝM
DOPRAVNÍM ZNAČENÍM**

Slouží jako podklad
pro stanovení
místní / přechodné úpravy SP

LEGENDA:

- P 4 Stávající svislé dopravní značení
- A 15 Navržené přechodné svislé dopravní značení
- P 4 Zrušené svislé dopravní značení
- Pokládka optických kabelů v úseku č. 12

Doprav. zn. B28 bude umístěna 7 dní před začátkem platnosti dopravního omezení

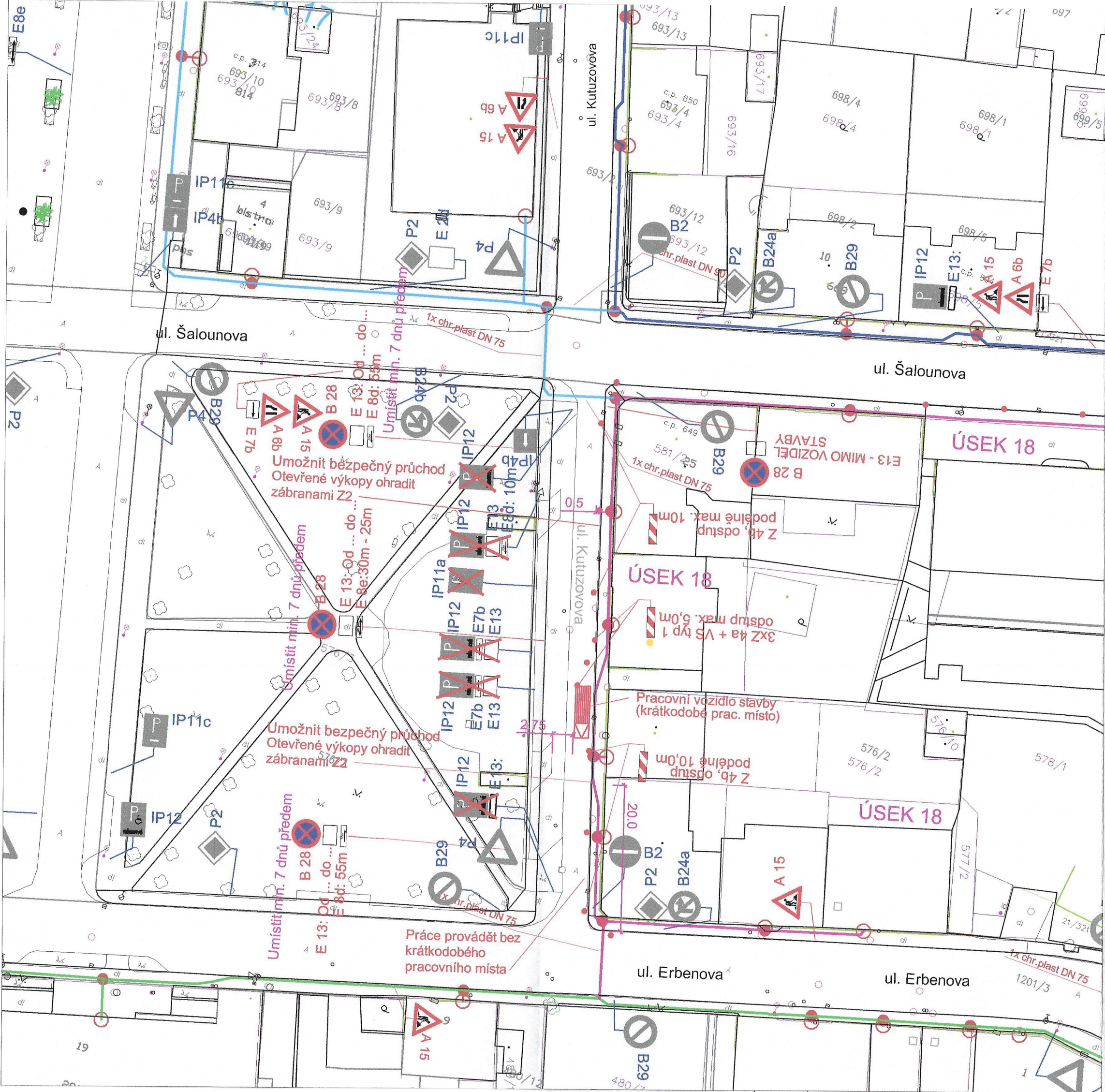
- B28
- E13: Datum začátku platnosti dopravního značení

POZNÁMKA:

Stávající svislé dopravní značení je zakresleno v rozsahu nutném pro návrh.
V celém úseku musí být zajištěny vstupy do objektů a nemovitostí.
Sjezdy na pozemky budou řešeny individuálně.

ÚSEK Č. 12

Zodp. projektant	JIŘÍ BŘENEK		Jiří Břenek projektová činnost Na Obecní 1528/10, 700 30 Ostrava-Hrabůvka IČ : 11550937 tel.: 737331962							
Vypracoval	JIŘÍ BŘENEK									
Kreslil	JIŘÍ BŘENEK									
Kontrola	JIŘÍ BŘENEK									
Akce :	INS_FTTH_CZ_0404_70599_OSTRAVA_VÍTKOVICE_1 PŘECHODNÉ DOPRAVNÍ ZNAČENÍ		JAVAMONT s. r.o., Záhumenní 453 Objednatel : 747 66 DOLNÍ LHOTA							
Příloha :	Ul. Zaluzánského - usměrnění provozu, vzorový výkres		<table border="1"> <tr> <td>Datum</td> <td>Duben, 2026</td> <td rowspan="3">Číslo 3</td> </tr> <tr> <td>Měřítko</td> <td>1 : 500</td> </tr> <tr> <td>Archivní číslo</td> <td>77/2026</td> </tr> </table>	Datum	Duben, 2026	Číslo 3	Měřítko	1 : 500	Archivní číslo	77/2026
Datum	Duben, 2026	Číslo 3								
Měřítko	1 : 500									
Archivní číslo	77/2026									



14-05-2026

Stanoviško pracovní skupiny
OŘD při odboru dopravy MMO

Slouží jako
pro s
místní / přech

SOUHLAS S NAVRŽENÝM
DOPRAVNÍM ZNAČENÍM

LEGENDA:

- P 4 Stávající svislé dopravní značení
- A 15 Navržené přechodné svislé dopravní značení
- P 4 Zrušené svislé dopravní značení

Pokládka optických kabelů v úseku č. 18

POZNÁMKA:

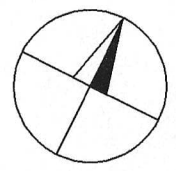
Stávající svislé dopravní značení je zakresleno
v rozsahu nutném pro návrh.
V celém úseku musí být zajištěny vstupy do objektů a nemovitostí.
Sjezdy na pozemky budou řešeny individuálně.

Dopravní značení bude umístěno 7 dnů před začátkem platnosti dopravního omezení

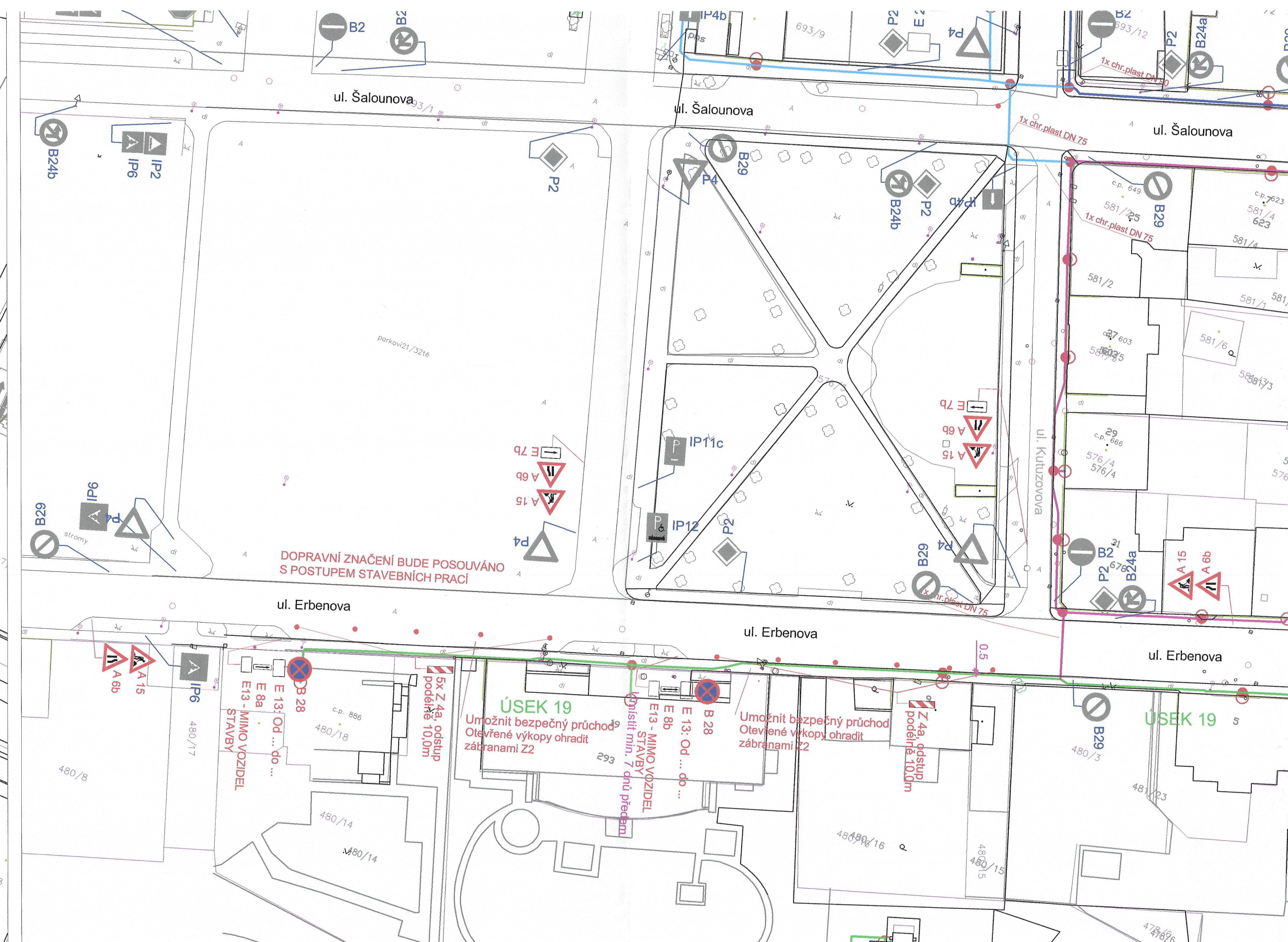
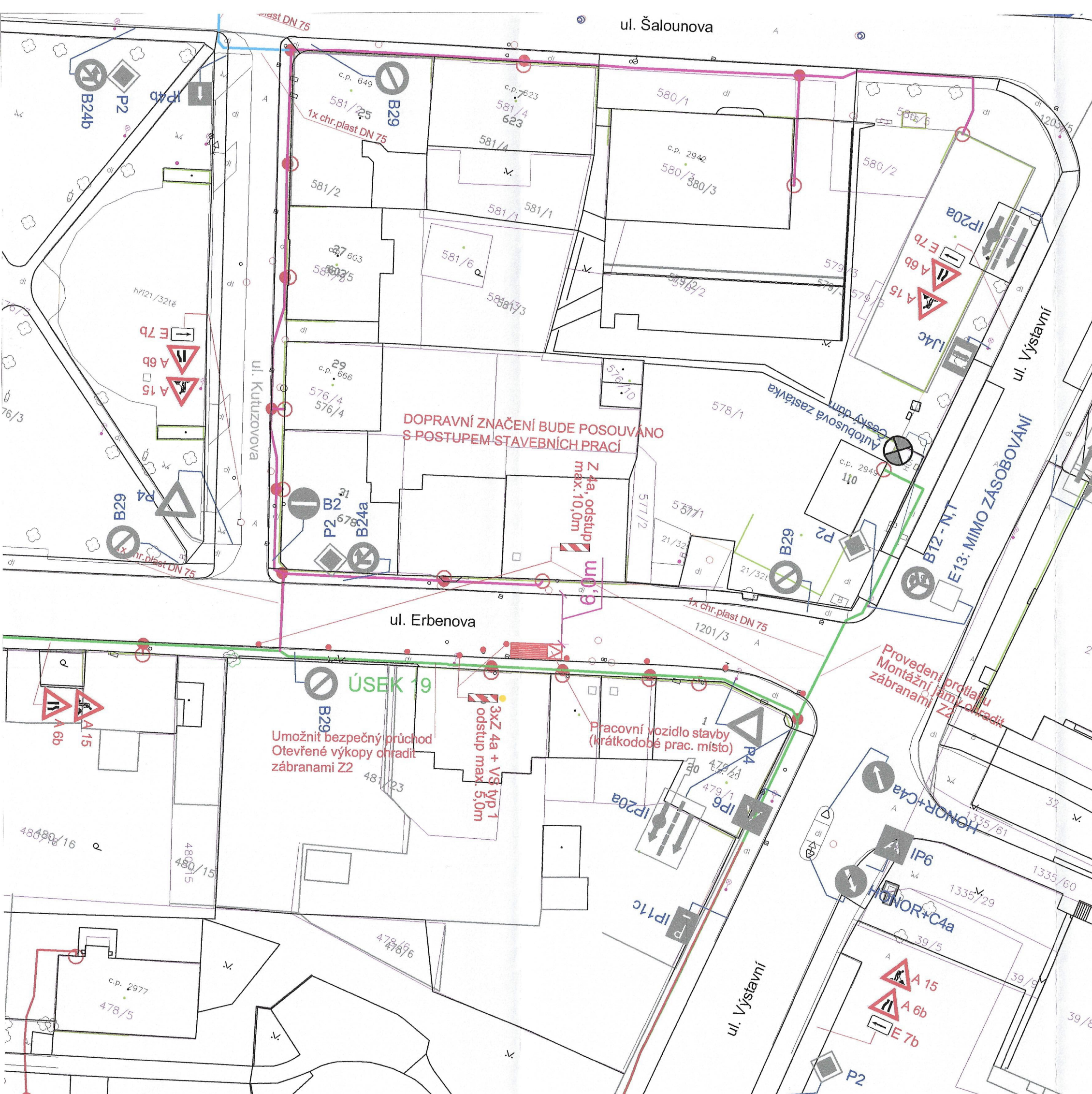
B28

E13: Datum začátku platnosti dopravního značení

ÚSEK Č. 18



Zodp. projektant	JIŘÍ BŘENEK		Jiří Břenek projektová činnost Na Obecní 1528/10, 700 30 Ostrava-Hrabůvka IČ: 11550937 tel.: 737331962
Vypracoval	JIŘÍ BŘENEK		
Kreslil	JIŘÍ BŘENEK		
Kontrola	JIŘÍ BŘENEK		
Akce :	INS_FTTH_CZ_0404_70599_OSTRAVA_VÍTKOVICE_1 PŘECHODNÉ DOPRAVNÍ ZNAČENÍ		
Příloha :	Ul. Kutuzovova - usměrnění provozu, vzorový výkres		
		JAVAMONT s. r. o., Záhumenní 453	
		Objednatel : 747 66 DOLNÍ LHOTA	
Datum	Duben, 2026	Číslo	11
Měřítko	1 : 500		
Archivní číslo	77/2026		



14-05-2023

Stavisko pracovní skupiny
OŘD při odboru dopravy MMO

Slouží jako podklad
pro stanovení
místní / přechodné úpravy SP

**SOUHLAS S NAVRŽENÝM
DOPRAVNÍM ZNAČENÍM**

LEGENDA:

- P 4 Stávající svlé dopravní značení
- A 15 Navržené přechodné svlé dopravní značení
- P 4 Zrušené svlé dopravní značení
- Pokládka optických kabelů v úseku č. 19
- B28
- E13: Datum začátku platnosti dopravního značení

POZNÁMKA:

Stávající svlé dopravní značení je zakresleno v rozsahu nutném pro návrh. V celém úseku musí být zajištěny vstupy do objektů a nemovitostí. Sjezdy na pozemky budou řešeny individuálně.

ÚSEK Č. 19

Zodp. projektant	JIŘÍ BRĚNEK	 Jiří Brěnek projektová činnost Na Obecní 1528/10, 700 30 Ostrava-Hrabůvka IČ : 11550937 tel.: 737331962
Vypracoval	JIŘÍ BRĚNEK	
Kreslil	JIŘÍ BRĚNEK	
Kontrola	JIŘÍ BRĚNEK	
Akce :	INS_FTTH_CZ_0404_70599_OSTRAVA_VÍTKOVICE_1 PŘECHODNÉ DOPRAVNÍ ZNAČENÍ	
Průloha :	Ul. Erbenova - usměrnění provozu, 1. a 2. etapa, vzorový výkres	
Objeđnatel :		JAVAMONT s. r. o., Záhumenní 453 747 66 DOLNÍ LHOTA
Datum	Duben, 2026	Číslo
Měřítko	1 : 500	13
Archivní číslo	77/2026	